

ICA Supermarket
Följ oss på Facebook

JÄRPEN

ÖPPET ALLA DAGAR
8 - 20

Vi gör smarriga smörgåstårter och festfärd!

POSTBUTIK

Strandvägen 10, 827 31 Järpen
Tel: 0647-100 13

Strandboden
Inrednings- och livsmedelsbutik

Tel: 0647-100 80
Strandvägen 8

Däckservice
0647-611 111 - Järpen

ALLT INOM DÄCK & FÄLG
25 ÅR I BRANSCHEN

Tel 0647-611 111
Hantverkshuset, Järpen
www.dackservicejarpen.se

ÅREBÄRGAR'N
Plåt & Lack
HYRBILEN

Biluthyrning
Ibärgning
Iplåt & Lack
Ilglas
Ildäck
Iverkstad

Tel: 0647-61 14 65 | Jour: 0647-101 20
020-912 912 | www.arebargarn.se

Järpen

STADSKARTAN © Stadskartan 2023

ICA Kall
0647-41213

Öppet alla dagar
måndag-fredag 9-18
lördag 9-14, söndag 14-17

Bensin & Diesel dygnet runt!
Följ oss på Facebook!

HÅCKRENS FISKEVÅRDSOMRÅDE
Kortfiske och fritidsområde

Sportfiske i ett 20-tal fina vatten i anslutning till Häckrenmagasinet

För information om fisketort, boende m.m. se www.hackrenfiske.se

Vålagården Vårdshus & Camping

Äretur-öppen, lugn och boerovning camping vid Välan. Ligger mitt i Väladalens naturreservat. Här har du nära till många fantastiska vandringsleder, fiskevatten och fjällmiljöer. Stugor, vandrarhem och restaurang med fullständiga rättigheter.

Fulsävisen 2716-2418, 11.00-23.00

070-637 07 25 - www.valagarden.se - Östra Väladalen 125, 837 75 Väladalen

Öppet: 9-20 alla dagar

Karl Ors Bua

ICA nära
www.ica.se/karlororbua
Tel: 0643-44 55 90

Lägesmarkeringar

- Tätortskarta
- Kommunkarta
- Sevärdhet (kommunkarta)

Hallen

STADSKARTAN © Stadskartan 2023

ÅRE

Årekartan produceras av Kartguiden AB.

KARTGUIDEN

För medverkan, ring 010-160 55, ge oss mail på info@kartguiden.se eller www.kartguiden.se

Denna publikation är inte avsedd för navigation.
Tryckt 2025 på Eskils Tryckeri AB i Borås.

Åre kommun

STADSKARTAN © Stadskartan 2023

HÅLLANDSGÅRDEN
hotell - kurs - lägergård
Invid St Olavsleden
och Ristafallet

www.hallandsgarden.com
Tel. 0647-31010

ÅRE

KARTA | MAP 2025

KARTGUIDEN

Ett urval av sevärdheter
A selection of sights

<p>1 Arvemuseet Museum i Arvesund om tekniska uppfinningar. Museum in Arvesund about technological inventions.</p> <p>2 Duved Monument över karoliner, glashytta, träkyrka, museum. Monument to Caroleans, glassworks, wooden church, museum.</p> <p>3 Fröå Gruva Besök det gamla kopparmalmgruv-samhället. Visit the old copper mining community.</p> <p>4 Hallen Medeltidskyrka och hembygdsgård. Medieval church and local heritage farm.</p> <p>5 Handöl Karolinermonument och lappkapell. Carolean monument and Sami chapel.</p> <p>6 Hovdebuan Uppliv 1600-talets fäbodsliv med underbar fjällutsikt. Experience 17th century mountain farming life with marvelous mountain views.</p> <p>7 Huså Gruv- & Bruksmuseum Museum om kopparbrutning. Museum about copper mining.</p> <p>8 Järpen Lämningar från stridsvagnshinder, kanonvärm, skyddsrum, och museum. Remains from tank barriers, gun emplacements, shelters, and museum.</p> <p>9 Kolåsens lappkapell Sami kyrka från mitten av 1800-talet. Sami church from the mid 19th century.</p> <p>10 Marby Medeltidskyrka. Medieval church.</p> <p>11 Mattmar Medeltidskyrka, hembygdsgården Vaetabacken, fågelskådningsstorn. Medieval church, Vaetabacken local heritage farm, birdwatching tower.</p> <p>12 Mörsil Kretsloppshuset, hembygdsgården Römnen med skogsarbetsmuseum. Recycling house, Römnen local heritage farm, forestry worker museum.</p> <p>13 Undersåker Ruin av medeltidskyrka, hembygdsgård, stavkyrkareplik. Ruins of medieval church, local heritage farm, stave church replica.</p> <p>14 Vallbo lappkapell Vallbo Sami chapel.</p> <p>15 Åre Medeltidskyrka och hembygdsgård. Medieval church and local heritage farm.</p>	<p>16 Brudslöjan Vattenfall nära Storlien, 24 m högt. Waterfall near Storlien, 24 meters high.</p> <p>17 Damnäs Fiske-trappa Öringtrappa. Trout ladder.</p> <p>18 Dromskåran Isälvskanjon i Bastudalens naturreservat. Glacial river canyon in Bastudalen nature reserve.</p> <p>19 Fågelskådningsled Fågelskådningsled med torn och gömslen. Birdwatching trail with towers and blinds.</p> <p>20 Fågelskådningsled Fågelskådningsled med gömslen. Birdwatching trail with blinds.</p> <p>5 Handölsforsarna Vattenfall, 110 m fall samt fågelstation. Mountain with legends, 845 meters high.</p> <p>21 Ristafallet Vattenfall, 14 m fallhöjd. Waterfall, 14 meters high.</p> <p>22 Skäckerfjällens naturreservat Skäckerfjällens nature reserve</p> <p>23 Storfallet Vattenfall, 19 m fallhöjd. Waterfall, 19 meters high.</p> <p>24 Suljätten Berg med sägner, 845 m högt. Mountain with legends, 845 meters high.</p> <p>25 Svensködalens naturreservat Svensködalens nature reserve</p> <p>2 Tegeforsen Vackert vattenfall, populärt för fiske och bad. Beautiful waterfall, popular for fishing and bathing.</p> <p>26 Tännforsen Sveriges största vattenfall, 37 m fallhöjd. Sweden's largest waterfall, 37 meters high.</p> <p>27 Väladalens Naturreservat Naturum och naturreservat för lärande. Nature center and nature reserve for learning.</p> <p>28 Åreskutans topp 1 420 m över havet med spektakulär utsikt. Summit at 1,420 m above sea level with a spectacular view.</p>
--	---

Teckenförklaring | Legend

Apotek Pharmacy	Hotell Hotel	Servering Café
Badplats Bath	Husvagn Caravan site	Sevärdhet Tourist sight/attraction
Bed & Breakfast Bed & Breakfast	Hälsocentral Health center	Shopping - annat Shopping - miscellaneous
Bensinstation Gas station	Idrottshall Sport center	Shopping - mat Shopping - food
Buss Bus	Kyrka Church	Slalobacke Alpine skiing
Bibliotek Library	Lift, ankare Lift, T-lift	Skola School
Camping Camping	Lift, kabinbana Lift, cable cabin	Stugby Vacation village
Cykelled Cycling trail	Lift, stolslift Lift, chairlift	Systembolag Liquor store
Cykelparkering Bicycle parking	Längdspår Nordic ski tracks	Uttagsautomat Cash machine
Fiske Fishing	Löpspår Jogging track	Vandrarhem Youth hostel
Golf	Parkering Parking	Vandringsled Hiking trail
Handikapparkering Disabled parking	Restaurang Restaurant	Verkstad Auto repair

Mörsil

STADSKARTAN © Stadskartan 2023



ICA nära Duved
 Nyvägde färdigtgjorda, utvalda råvaror, delikatesser och fräscha middagspatis.
 Nära till det goda!
 Öppet alla dagar 8-20
 Områd: ICA Spisverket, ICA, DUVED

Hanrits i Handöl
 med glöggservering till handörens och hälsörens
 Färdigtgjorda med sylt och godis, kanelkakor kanelkakor samt sylt och kanelkakor.
 Bäck med rågbrödsprodukter, kanelkakor av olika slag, syltar, kakor och nybakat bröd.
 Kanelkakor och rågbrödsprodukter samt en mängd godis och syltar.
 Semlor och smörgåsar av olika slag.
 Telefon: +46 (0)647-733 69 hanrits.se

ÅRE GLASHYTTA
 Glasblåsarverkstad & butik i Duveds Stationshus

 Öppet hela året • Välkommen!
 +46 (0)647-260 70
 www.areglashytta.se



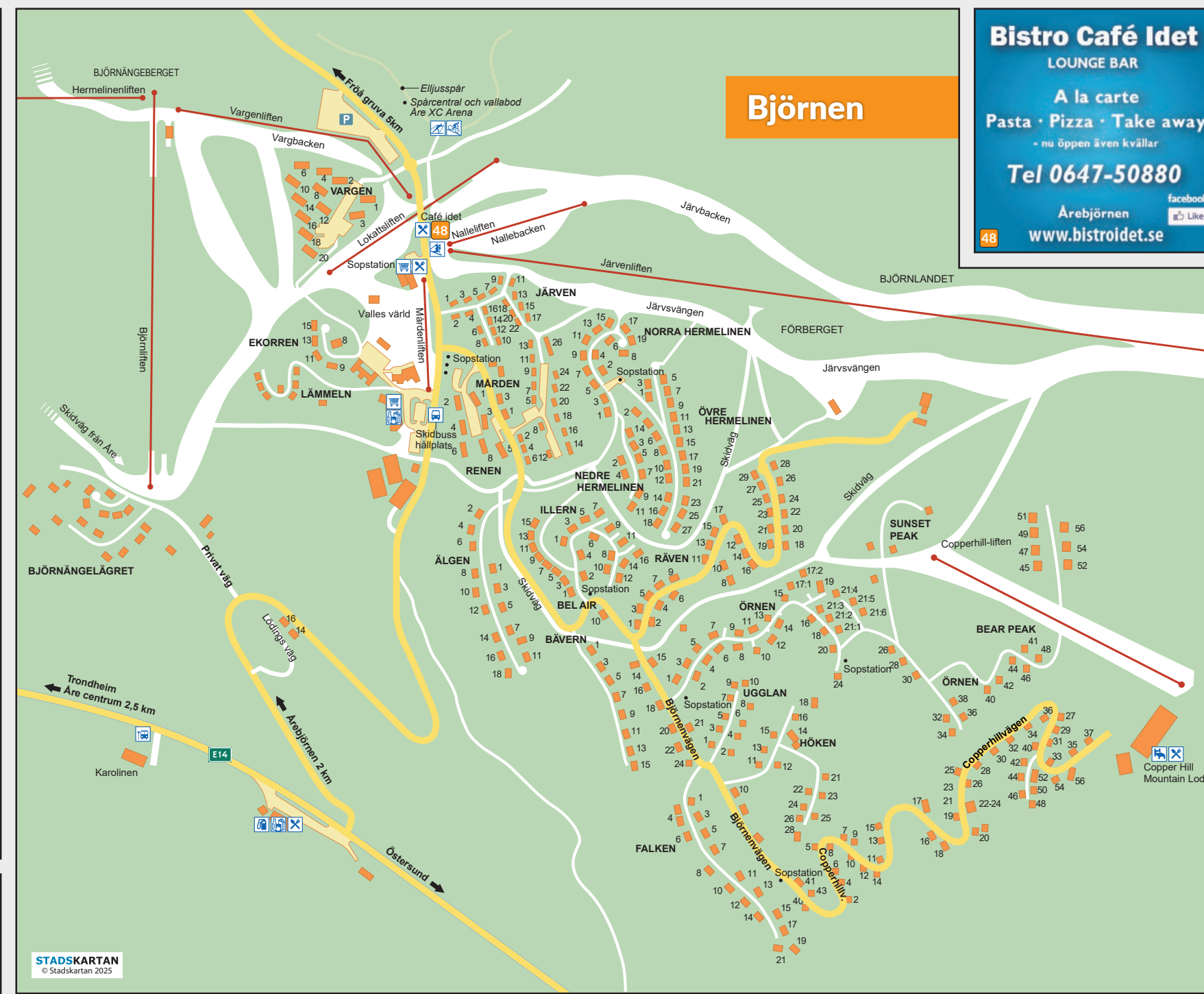
SPORT SHOP, RENTAL & SKI SERVICE
FJÄLLSPORT
 DUVED - 1981
 Alpine, touring & Crosscountry
 Experts in ski sports since 1981
 Rental of ice fishing gear & fjellpulken
 +46 647 26000
 Kungälvsvägen 18, 837 71 Duved
 Best price on prebookings at www.fjallsport.com



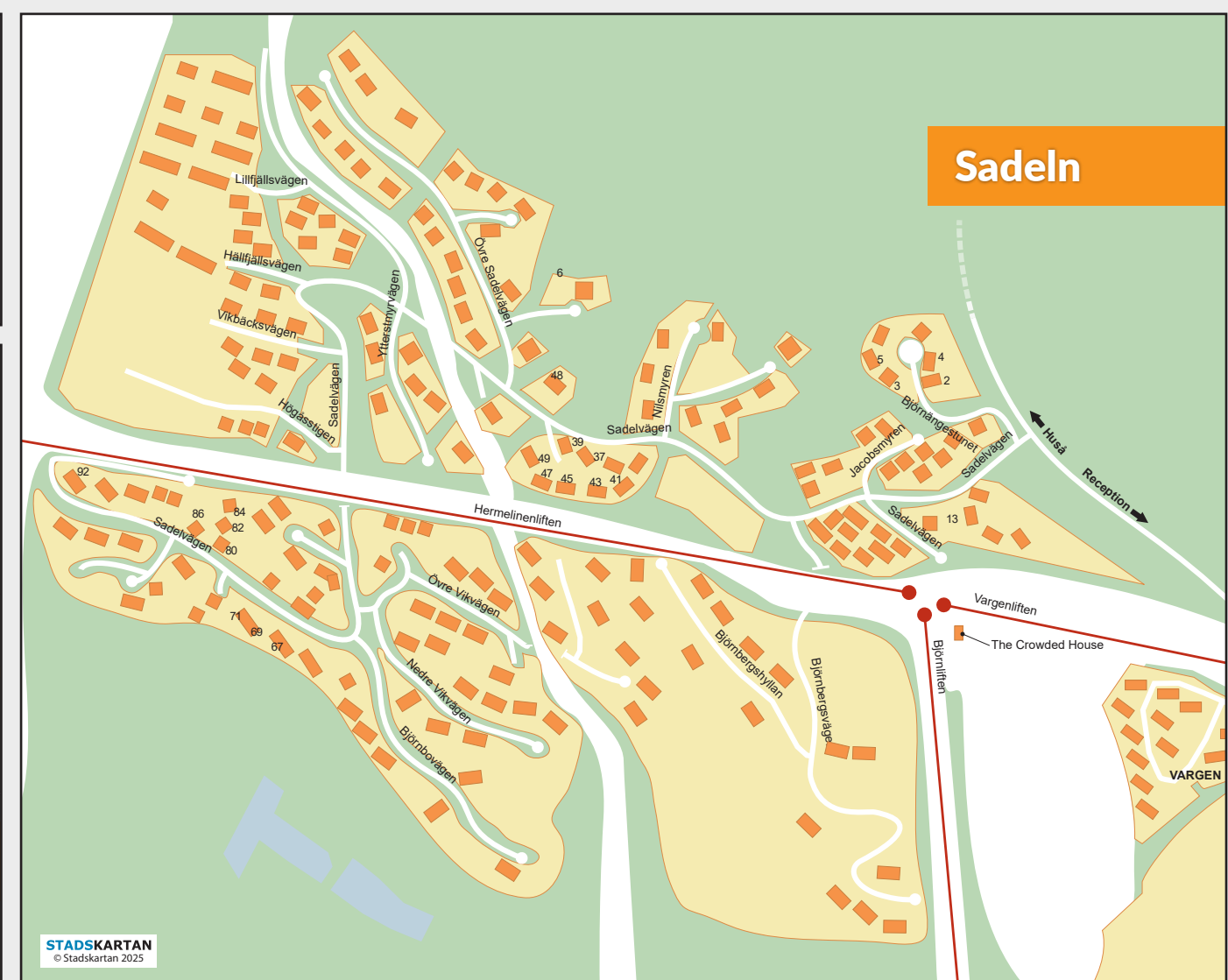
SKUTANS ALLSERVICE
 ALLT INOM STÄD
 FLYTTSTÄDNING - VECKOSTÄDNING - AVSEESSTÄDNING
 0647-240 00 | skutansallservice.se

LA TRATTORIA
 PASTA & PIZZA TAKEAWAY
 La Trattoria Åre • 0647-210 11
 Slalomsvängen 1 (vid OKQ8)

Restaurang Lilla Tyrolen
 0647-324 25 | lillatyrolen.se



ICA nära Strandbergs Undersåker
 Gilla oss!
 Tel 0647-66 45 66



KARTGUIDEN